

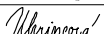
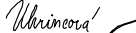



E

ZMĚNA VÝKRESU:

Č. ZMĚNY	PŘEDMĚT ZMĚNY	ZMĚNU PROVEDL	PODPIS	DATUM ZMĚNY
1				
2				

VÝŠKOVÝ SYSTÉM: Bpv
SOUŘAD. SYSTÉM: S-JTSK

VEDOUcí PROJEKTANT	ING. PETR PCHÁLEK			
ZODPOVĚDNÝ PROJEKTANT	ING. GABRIELA UHRINCOVÁ			
VYPRACOVAL	ING. GABRIELA UHRINCOVÁ			
KONTROLOVAL	ING. MARTINA PAPESCHOVÁ			
NÁZEV AKCE: DEMOLICE A VÝSTAVBA LÁVKY M 7/1 POD ZÁMECKÝMI SCHODY VE FRYŠTÁTĚ			DATUM	01/2020
			FORMÁT	-
NÁZEV OBJEKTU: SOUVISEJÍCÍ DOKUMENTACE			MĚŘÍTKO	-
			STUPEŇ	DÚSP + DPS
PŘÍLOHA: DENDROLOGICKÝ PRŮZKUM			ČÍS. ZAKÁZKY	190173
			ČÍS. SOUPRAVY	ČÍS. VÝKRESU E06

TECHNICKÁ ZPRÁVA

Dendrologický průzkum byl proveden v listopadu 2019 v rozsahu plánovaných prací na záměru „Demolice a výstavba lávky M 7/1 pod zámeckými schody ve Fryštátě“.

Stavba se nachází v intravilánu města Karviná na území městské části Fryštát, v zastavěném území v okrajové části centra města, v blízkosti zámku Fryštát, kostela Povýšení sv. Kříže, letního kina a zimního stadionu. Předmětem záměru je kompletní oprava lávky a přilehlé opěrné zdi. Realizace záměru si vyžádá kácení dřevin v blízkosti potoka Mlýnka.

Při terénní pochůzce byl určen druh dřeviny, u stromů pak změřen obvod kmene ve výšce 130 cm nad zemí (v tabulce uveden v cm včetně průměru kmene), zjištěn průměr koruny (v tabulce uveden v m) a výška stromu (v tabulce uveden v m). Dále pak byla zhodnocena vitalita a zdravotní stav všech dřevin.

Výsledky terénní pochůzky byly zpracovány do tabulky Příloha č. 1 – Seznam dřevin k dendrologickému průzkumu, kde je v poznámce uvedeno, zda danou dřevinu bude nutno v rámci výstavby kácet nebo zda roste mimo zábor a výstavbou nebude dotčena. Všechny dřeviny byly dále zakresleny do situace, která je přílohou této zprávy, a označeny pořadovým číslem, stejným jako v tabulce.

Příloha č. 2 – Seznam kácených a mýcených dřevin uvádí, zda je nezbytné povolení orgánu ochrany přírody dle § 8 zákona č. 114/1992 Sb., v platném znění. Ke kácení dřevin rostoucích mimo les, jejichž obvod kmene (případně vypočtený náhradní obvod kmene u více kmenných dřevin) měřený ve výšce 130 cm nad zemí (u dřevin, jejichž kmen je nižší než 130 cm měřený v místě jejich větvení) je menší než 80 cm a stejně tak i pokud se týká zapojených porostů dřevin do 40 m² plochy, není nezbytné povolení orgánu ochrany přírody dle § 8 zákona.

Povolení ke kácení bez ohledu na obvod kmene ve výčetní výšce je třeba u kácení stromořadí i ke kácení jednotlivých stromů, které jsou součástí stromořadí. Za stromořadí se považuje liniové uspořádání stromů, a to nejen jako doprovod liniových staveb nebo vodních toků, ale i veškeré další liniové struktury v krajině tvořené stromy s pravidelnými rozestupy mezi jedinci. Za stromořadí lze považovat také liniové uspořádání stromů i v případě, že v jeho funkčních částech chybí některé stromy. Žádoucí je, aby v takovém případě zůstal zachován charakter stromořadí jako funkčního celku.

INVENTARIZACE KÁCENÉ ZELENĚ

Dotčená mimolesní zeleň

Inventarizace kácené zeleně vychází z provedeného dendrologického průzkumu. Jsou zde zahrnuty pouze solitérní stromy, které bude nutno v rámci přípravy území pro výstavbu vykácet či vymýtit. Pořadová čísla dřevin souhlasí s pořadovými čísly v dendrologickém průzkumu a s pořadovými čísly na situaci.

Hodnota kácených dřevin a porostů byla stanovena podle metodiky AOPK ČR zpracované Ing. Kolaříkem a publikované v rámci programu AOPK ČR metodika „Oceňování dřevin rostoucích mimo les“ (r. 2017). Pro získání hodnoty kácených dřevin a porostů byl použit program Oceňování dřevin dle webové aplikace AOPK ČR ve verzi z roku 2017.

Vypočtená hodnota dřevin je informativní a slouží pouze pro potřeby investora. Konečná výše a forma náhrady bude stanovena rozhodnutím příslušného odboru životního prostředí.

Kácení

Jsou zde zahrnuty pouze solitérní stromy o průměru kmene 10 a více cm ve výšce 130 cm nad zemí.

Mýcení

Jsou zde zahrnuty solitérní keře a zapojené porosty dřevin včetně náletů s průměrem kmene menším než 10 cm ve výšce 130 cm nad zemí.

Rekapitulace

k. ú. Karviná-město (663824)

Hodnota kácených solitérních stromů	81 239 Kč
Hodnota mýcených keřů a porostů	0 Kč
Celková hodnota kácené a mýcené zeleně	81 239 Kč

Počty kácených kmenů dle průměru

Průměr kmene od 21 do 30 cm	2 ks
Průměr kmene od 31 do 40 cm	0 ks
Průměr kmene od 41 do 50 cm	2 ks

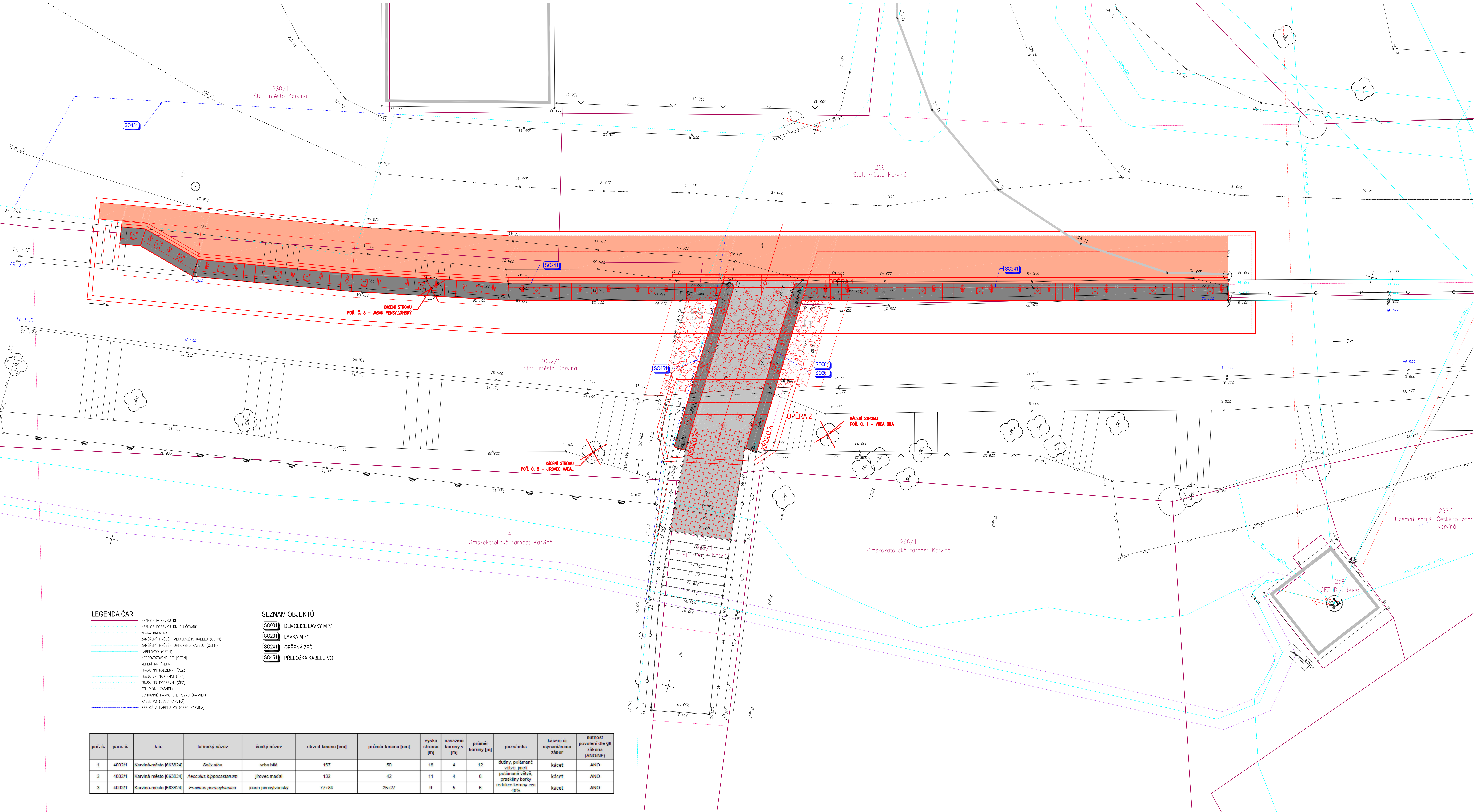
Celkem **4 ks**

Mýcená plocha keřů / porostů cca: **0 m²**

Příloha č. 1 Seznam dřevin k dendrologickému průzkumu - STROMY

poř. č.	parc. č.	k.ú.	latinský název	český název	obvod kmene [cm]	průměr kmene [cm]	výška stromu [m]	nasazení koruny v [m]	průměr koruny [m]	poznámka	kácení či mýcení/mimo zábor
1	4002/1	Karviná-město [663824]	<i>Salix alba</i>	vrba bílá	157	50	18	4	12	dutiny, polámané větve, jmelí	kácet
2	4002/1	Karviná-město [663824]	<i>Aesculus hippocastanum</i>	jírovec maďal	132	42	11	4	8	polámané větve, praskliny borky	kácet
3	4002/1	Karviná-město [663824]	<i>Fraxinus pennsylvanica</i>	jasan pensylvánský	77+84	25+27	9	5	6	redukce koruny cca 40%	kácet

Příloha č. 2 Seznam kácených a mýcených dřevin - STROMY													
poř. č.	parc. č.	k.ú.	latinský název	český název	obvod kmene [cm]	průměr kmene [cm]	výška stromu [m]	nasazení koruny v [m]	průměr koruny [m]	poznámka	kácení či mýcení/mimo záběr	nutnost povolení dle §8 zákona (ANO/NE)	cena [Kč]
1	4002/1	Karviná-město [663824]	Salix alba	vrba bílá	157	50	18	4	12	dutiny, polámané větve, jmelí	kácet	ANO	35 660
2	4002/1	Karviná-město [663824]	Aesculus hippocastanum	jírovec maďal	132	42	11	4	8	polámané větve, praskliny borky	kácet	ANO	34 669
3	4002/1	Karviná-město [663824]	Fraxinus pennsylvanica	jasan pensylvánský	77+84	25+27	9	5	6	redukce koruny cca 40%	kácet	ANO	10 910
												Celkem	81 239



LEGENDA ČAR

- HRANICE POJEZDŮ KN
- HRANICE POJEZDŮ KN SLUČOVANÉ
- VĚCNÁ BRÁNĚNÍ
- ZAMĚŘENÝ PRŮBĚH METALICKÉHO KABELU (CETIN)
- ZAMĚŘENÝ PRŮBĚH OPTICKÉHO KABELU (CETIN)
- KABELOVOD (CETIN)
- NEPROVOZOVANÁ SÍT (CETIN)
- VEDENÍ KN (CETIN)
- TRASA KN NA ZEMNÍ (ČEZ)
- TRASA VN NA ZEMNÍ (ČEZ)
- TRASA KN NA ZEMNÍ (ČEZ)
- STL PLYN (GASNET)
- OCHRANNÉ PÁSMO STL PLYN (GASNET)
- KABEL VO (OBEC KARVINÁ)
- PŘELOŽKA KABELU VO (OBEC KARVINÁ)

SEZNAM OBJEKTŮ

- SO001 DEMOLICE LÁVKY M 7/1
- SO201 LÁVKA M 7/1
- SO241 OPĚRNÁ ZEĎ
- SO451 PŘELOŽKA KABELU VO

poř. č.	parc. č.	k.ú.	latinský název	český název	obvod kmene [cm]	průměr kmene [cm]	výška stromu [m]	nasazení koruny v [m]	průměr koruny [m]	poznámka	kácení či mýcení/mimo zábor	nutnost povolení dle §8 zákona (ANO/NE)
1	4002/1	Karviná-město [663624]	Salix alba	vrba bílá	157	50	18	4	12	dužiny, polámané větve, jmelí	kácet	ANO
2	4002/1	Karviná-město [663624]	Aesculus hippocastanum	jírovec maďal	132	42	11	4	8	polámané větve, praskliny borky	kácet	ANO
3	4002/1	Karviná-město [663624]	Fraxinus pennsylvanica	jasan pensylvánský	77+84	25+27	9	5	6	redukce koruny cca 40%	kácet	ANO